



Steckbriefkarte zum Flusswasserkörper


IN094

Wolfach

 Abgrenzung des gewählten Flusswasserkörpers

 Gewässer 1. Ordnung

 Gewässer 2. Ordnung

 Gewässer 3. Ordnung

 Fischfaunistisches Vorranggewässer

 Monitoring-Messstelle Flusswasserkörper

 Seen

 Gewässername

 Gemeinde

Anlage 1.2
Umsetzungskonzept Wolfach
FWK IN 094; neu 1_F504

Wasserwirtschaftliche Fachdaten: Informationssystem Wasserwirtschaft

Topographische Grunddaten:
ATKIS ©, DLM 25; © Bayerische Vermessungsverwaltung, 2007
ATKIS ©, DLM 1000; © Bundesamt für Kartographie und Geodäsie, 2006, 2007, 2008
© Bayerische Vermessungsverwaltung, 2006, 2007, 2008

0,5 1 2 5 km