

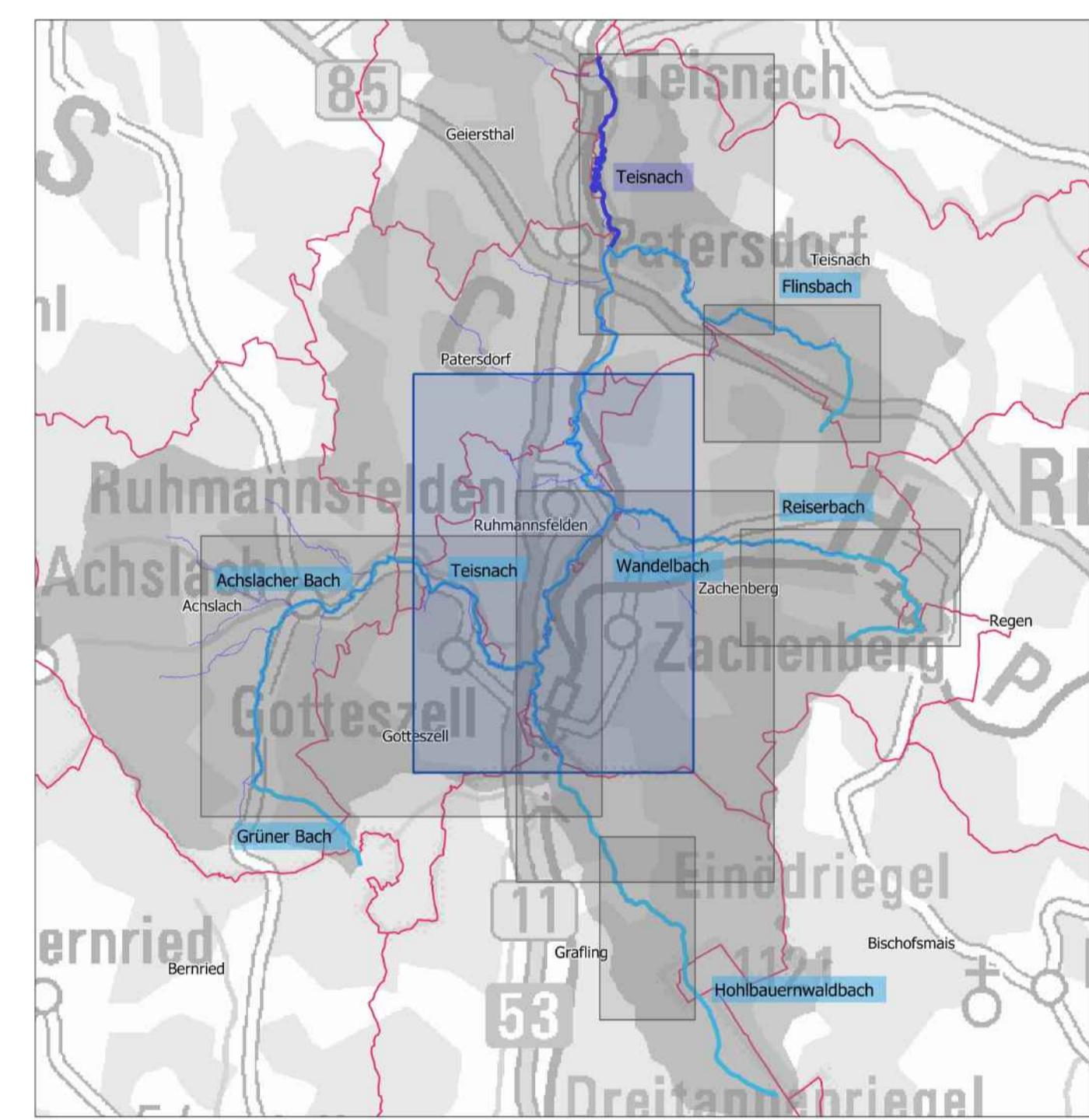
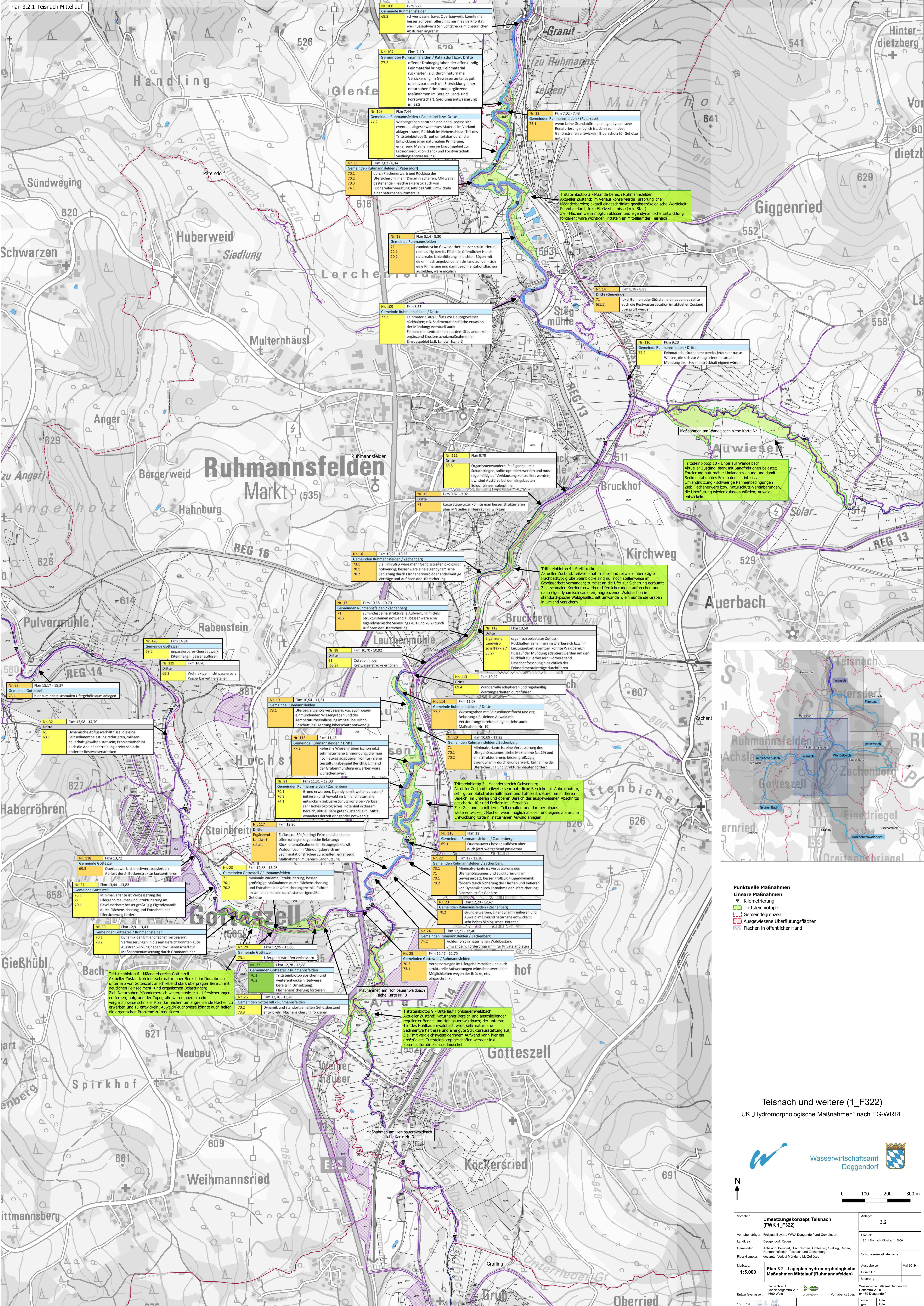
- Punktuellen Maßnahmen**
- ▼ Kilometrierung
 - Trittsteinbiotope
 - Gemeindegrenzen
 - Ausgewiesene Überflutungsflächen
 - Flächen in öffentlicher Hand

Teisnach und weitere (1_F322)
UK „Hydromorphologische Maßnahmen“ nach EG-WRRL

Logo of Wasserwirtschaftsamt Deggendorf and the coat of arms of Deggendorf.

Scale bar: 0, 100, 200, 300 m

Vorhaben: Umsetzungskonzept Teisnach (FWK 1_F322)	Anlage: 3.1
Vorhabenträger: Freistaat Bayern, WWA Deggendorf und Gemeinden	Plan-Nr.: 3.1.1 Teisnach Unterlauf 1:5000 3.1.2 Flinsbach Oberlauf 1:7000
Landkreis: Deggendorf, Regen	Schutzvermerk/Dateiname:
Gemeinden: Achsach, Bernried, Bischofsmais, Gotteszell, Grafing, Regen, Ruhmannsfelden, Teisnach und Zachenberg	Ausgabe vom: Mai 2019
Flusskilometer: gesamter Verlauf Mündung bis Zuflüsse	Ersatz für:
Maßstab: 1:5.000	Ursprung:
Entwurfsverfasser: blattfisch e.U. Gabelsbergerstraße 7 4600 Wels	Wasserwirtschaftsamt Deggendorf Deiterstraße 20 94469 Deggendorf
blattfisch	Vorhabenträger: entw. Höfler gez. Höfler
15.05.19 Datum Unterschrift Entwurfsverfasser	15.05.19 Datum Unterschrift Vorhabenträger

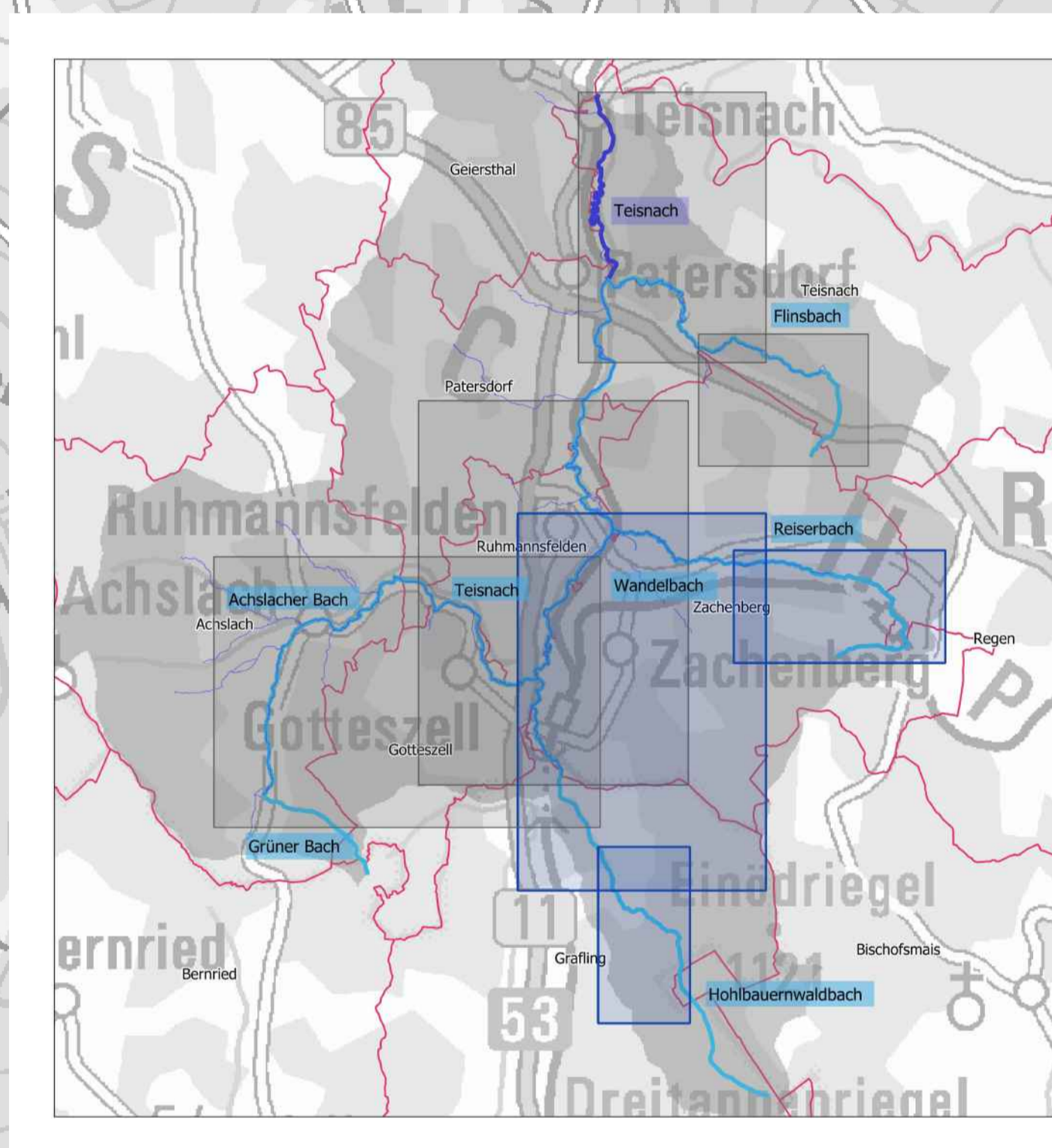
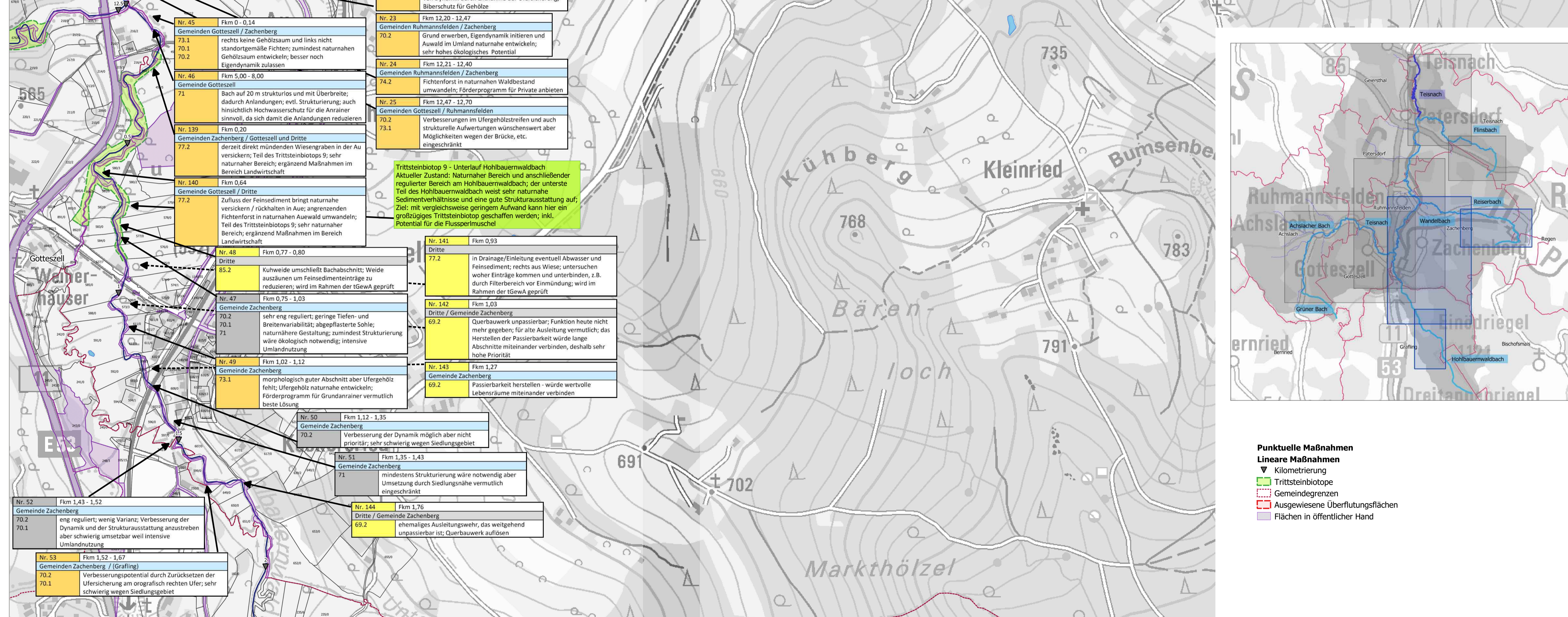
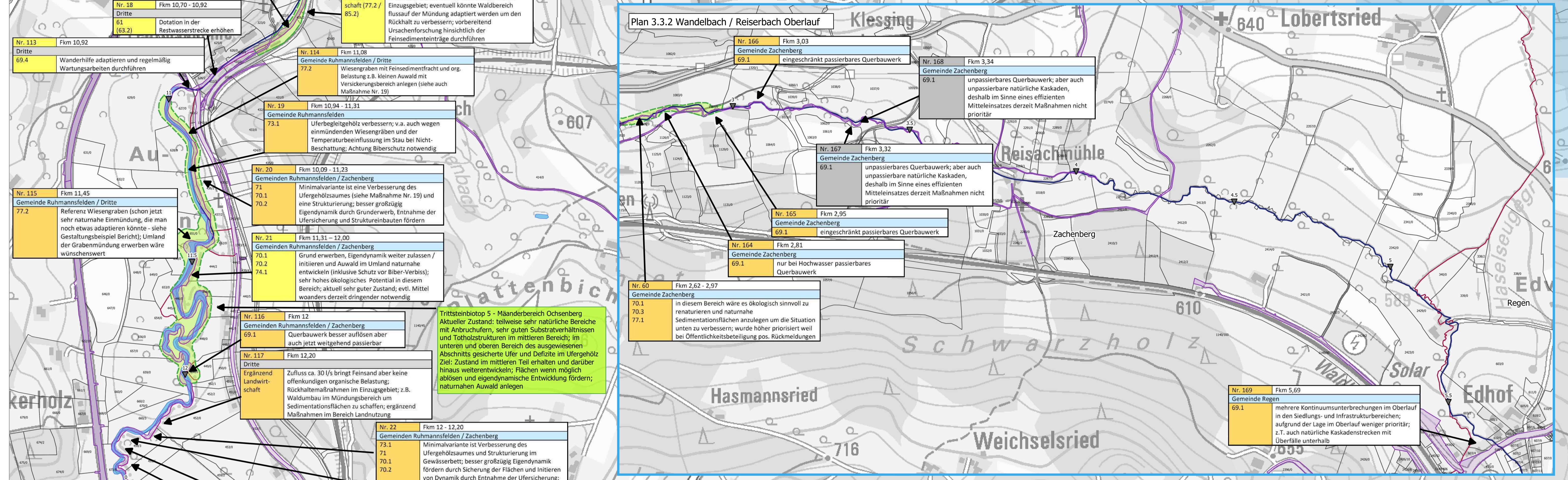
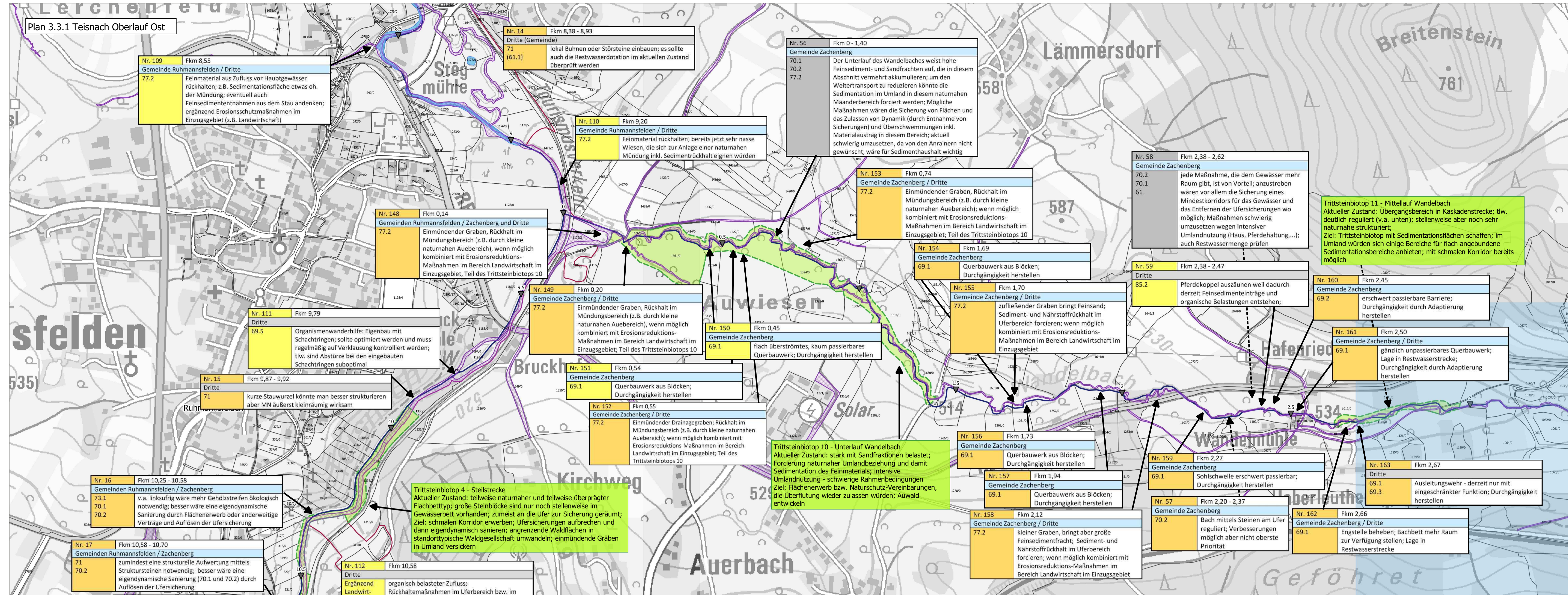


- Punktuellen Maßnahmen**
- ▼ Kilometrierung
 - Trittsteinbiotope
 - Ausgewiesene Überflutungsflächen
 - Flächen in öffentlicher Hand

Teisnach und weitere (1_F322)
UK „Hydromorphologische Maßnahmen“ nach EG-WRRL



Vorhaben: Umsetzungs-konzept Teisnach (FWK 1_F322)		Anlage: 3.2
Vorbereitender: Freistaat Bayern, WWA Deggendorf und Gemeinden		Plan-Nr.: 3.2.1 Teisnach Mittellauf 1:5000
Landkreis: Deggendorf, Regen	Gemeinden: Auhbach, Bernhof, Buchhof, Gotteszell, Grafing, Regen, Ruhmannsfelden, Teisnach und Zachenberg	Schutzvermerk/Datensatz:
Maßstab: 1:5.000		Ausgabe vom: Mai 2019
Entwurfsverfasser: blattfließ + U. Gabelbergerstraße 7 4600 Wals		Erstattet für: Wasserwirtschaftsamt Deggendorf
Datum: 15.05.19	Unterschrift: [Signature]	entw.: Hölzer gepr.: Hölzer

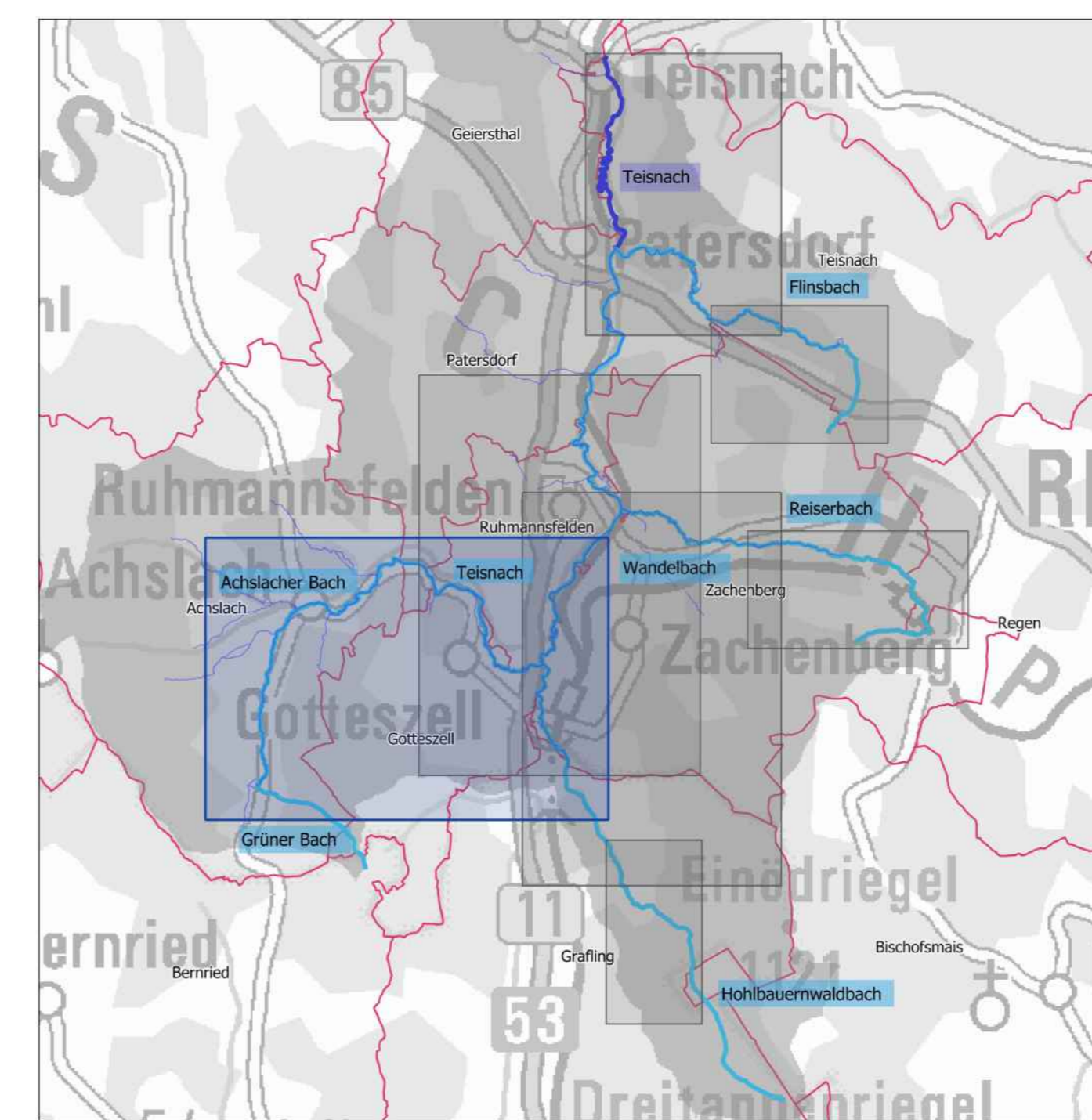
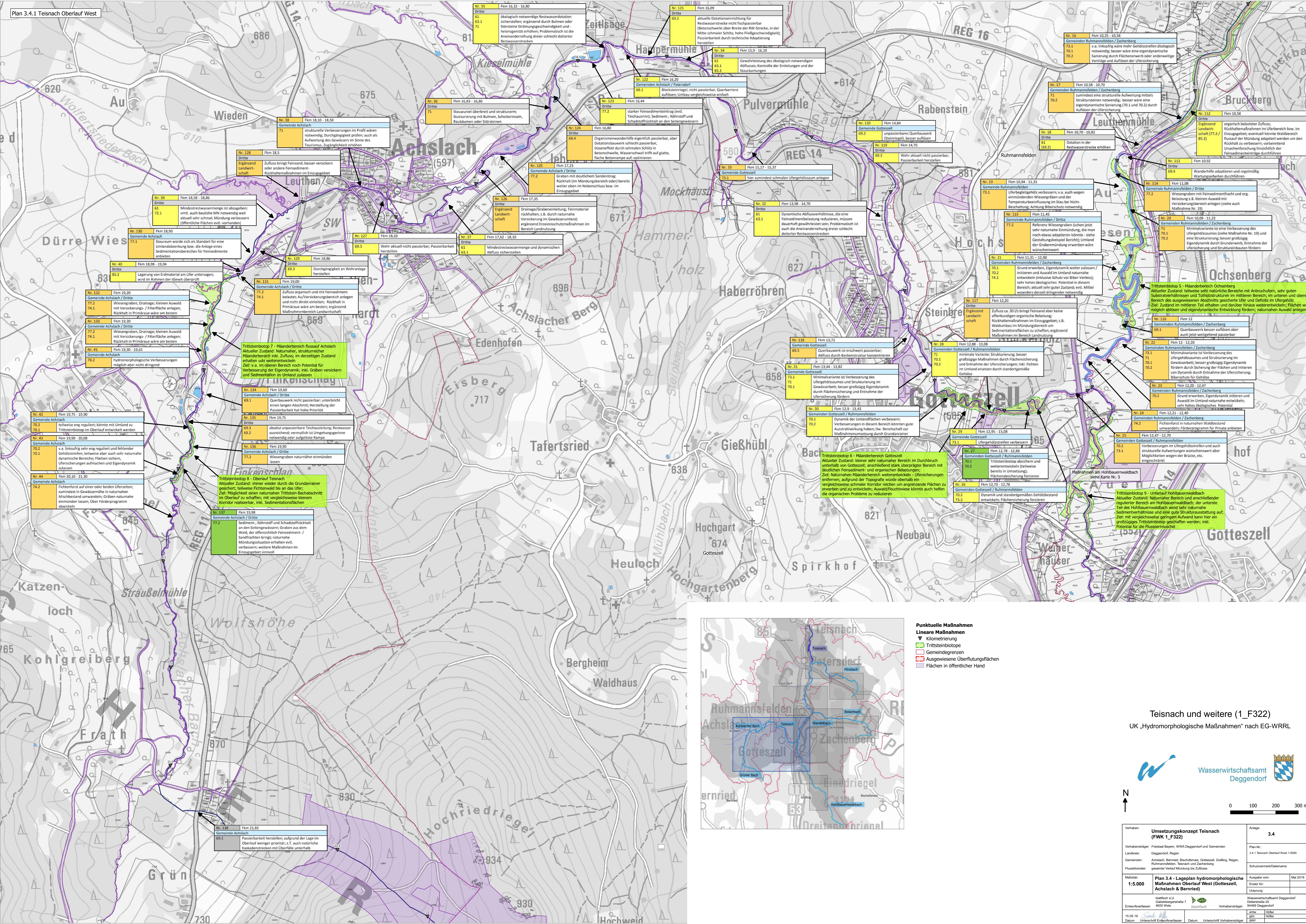


Punktuell Maßnahmen
Lineare Maßnahmen
 ▼ Kilometrierung
 ■ Trittsiebentopie
 --- Gemeindegrenzen
 ■ Ausgewiesene Überflutungsflächen
 ■ Flächen in öffentlicher Hand

Teisnach und weitere (1_F322)
 UK „Hydromorphologische Maßnahmen“ nach EG-WRRL



Vorbau:	Umsetzungskonzept Teisnach (FWK 1_F322)	Anlage:	3.3
Vorbauverfasser:	Freistaat Bayern, WWA Deggendorf und Gemeinden Deggendorf, Regen	Plan-Nr.:	3.3.1 Teisnach Oberlauf Ost 1/2009
Landkreis:	Deggendorf, Regen	3.3.2 Reiserbach / Wandelbach 1/2009	
Gemeinden:	Achtbach, Bärndorf, Bischofsmais, Götzeszell, Grafing, Regen, Ruhmannsrieden, Teisnach und Zachenberg	3.3.3 Hohlbaurnwaldbach Oberlauf 1/2009	
Flusskilometer:	gesamter Verlauf Mündung bis Zufluss	Schutzvermerk/Datensätze:	
Maststab:	1:5.000	Ausgabe vom:	Ma 2019
Entwurfsverfasser:	blaufisch w U Gabelbergerstraße 7 4600 Wesel	Erstellt für:	Wasserwirtschaftsamt Deggendorf
15.05.19	S. Schell	Datenauftrag:	Dezember 2018
Datum	Unterschilf Entwurfsverfasser	Datum	14.06.2019
		Datum	14.06.2019



- Punktuellen Maßnahmen**
- Kilometerierung
 - Trittsteinbiotope
 - Gemeindegrenzen
 - Ausgewiesene Überflutungsflächen
 - Flächen in öffentlicher Hand

Teisnach und weitere (1_F322)
 UK „Hydromorphologische Maßnahmen“ nach EG-WRRL



Vorbereitend:	Umsetzungskonzept Teisnach (FWK 1_F322)	Anlage:	3.4
Vorbereitend:	Freistaat Bayern, WWA Deggendorf und Gemeinden	Plan-Nr.:	3.4.1 Teisnach Oberlauf West 1:5000
Landkreis:	Deggendorf, Regen	Schutzvermerk/Datensatz:	
Gemeinden:	Achslach, Berried, Bischofsmühl, Goteszell, Grafing, Regen, Ruhmannsfelden, Teisnach und Zachenberg	Umsatz:	1:5.000
Flusskilometer:	gesamter Verlauf Mündung bis Zufluss	Ausgabe vom:	Mai 2019
		Entwurf:	
		Umsatz:	
Entwurfverfasser:	blaufisch e.U. Gabelbergstraße 7 84600 Webs	Wasserwirtschaftsamt Deggendorf	Datensatz-Nr. 84669 Deggendorf
Datum:	15.04.19	entw. Hüller	akt. Hüller
	Unterschrift Entwurfverfasser	Datum	Unterschrift Vorhabensträger