



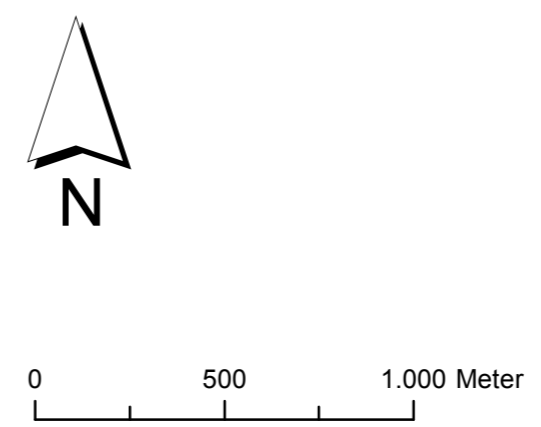


-  Gemeindegrenzen
-  FFH-Gebiet
-  Flusskilometrierung
-  Abgrenzung der Gewässerabschnitte

Gewässer zweiter Ordnung
Große Ohe zur Gaißa
Umsetzungskonzept Große zur Gaißa
und Nebengewässer der Gaißa,
Bereich Gew.II (FWK 1_F507)



Vorhaben:		Umsetzungskonzept Große Ohe zur Gaißa und Nebengewässer der Gaißa Bereich Gew. II. Ordnung, FWK 1_F507		Anlage:		3	
Vorhabensträger:		Freistaat Bayern, WWA Deggendorf		Plan-Nr.:		-	
Landkreis:		Passau		Schutzvermerk/Dateiname:			
Gemeinden:		Aicha vorm Wald, Eging am See, Windorf		Ausgabe vom:			
Flusskilometer:		19,600 - 26,200		Ersatz für:			
Maßstab:		1:20.000		Übersichtslageplan Planungsgebiet		Ursprung:	
Entwurfsverfasser:		Wasserwirtschaftsamt Deggendorf Detterstraße 20 94469 Deggendorf		Vorhabensträger:		Wasserwirtschaftsamt Deggendorf Detterstraße 20 94469 Deggendorf	
Datum		Unterschrift Entwurfsverfasser		Datum		Unterschrift Vorhabensträger	
				entw.:		Dobler, Pantke	
				gez.:		Dobler B.	
				gepr.:		Halser	