




Wasserwirtschaftsamt
Deggendorf



Legende

-  Landkreisgrenze
-  Blattschnitte Lageplan (Anlage 3)
-  Gemeindegrenze



Vorhaben: Umsetzungskonzept Erlau FWK 1_F636		Anlage: 2
Vorhabensträger: Freistaat Bayern, WWA Deggendorf		Plan-Nr.:
Landkreis: Freyung-Grafenau; Passau		Schutzvermerk/Dateiname: Anlage_2_Übersichtsplan
Gemeinde: Büchlberg, Hauzenberg, Hutthurm, Oberzell, Röhrnbach, Thyrnau, Waldkirchen		Ausgabe vom: 05.04.2019
Vorhabenskennzeichen (WAL):		Ersatz für:
Maßstab: 1:80.000	Übersichtsplan	
Entwurfsverfasser: Wasserwirtschaftsamt Deggendorf Detterstraße 20 94469 Deggendorf		Vorhabensträger: Wasserwirtschaftsamt Deggendorf Detterstraße 20 94469 Deggendorf
05.04.2019	05.04.2019	entw. Schelchshorn 06.07.2018
Datum	Unterschrift Entwurfsverfasser	gepr. Gleichner/Pantke 05.04.2019
	Datum	Unterschrift Vorhabensträger