

Legende

- Staatsgrenze
- Gemeindegrenzen
- Grenze FFH-Gebiet
- Flusskilometrierung

Durchführung punktueller Maßnahmen

- Bewirtschaftungsplan 2 (2016-2021)
- Bewirtschaftungsplan 3 (2022-2027)
- derzeit nicht durchführbar
- bereits umgesetzte Maßnahmen im Planungsbereich
- Nachrichtlich aufgenommene Maßnahmen (nicht Bestandteil UK)
- bereits durchgeführte Maßnahmen auf der österreichischen Seite
- geplante Vermeidungs- und Kompensationsmaßnahmen im laufenden Planfeststellungsverfahren

Durchführung linearer Maßnahmen

- Bewirtschaftungsplan 2 (2016-2021)
- Bewirtschaftungsplan 3 (von 2022-2027)
- derzeit nicht durchführbar
- bereits umgesetzte Maßnahmen im Planungsbereich
- Nachrichtlich aufgenommene Maßnahmen (nicht Bestandteil UK)
- bereits durchgeführte Maßnahmen auf der österreichischen Seite
- geplante Vermeidungs- und Kompensationsmaßnahmen im laufenden Planfeststellungsverfahren

Massnahmen

- Grundwerb geplant

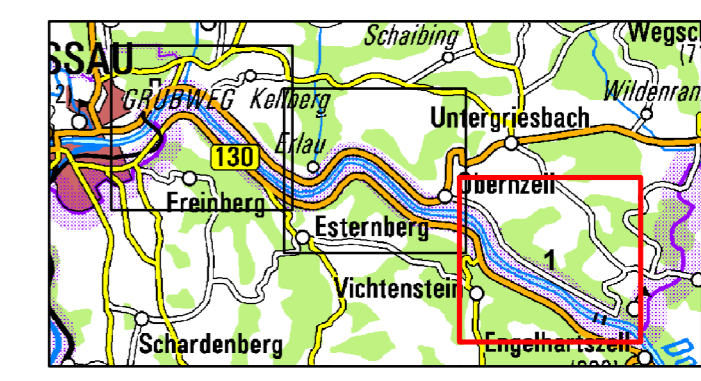
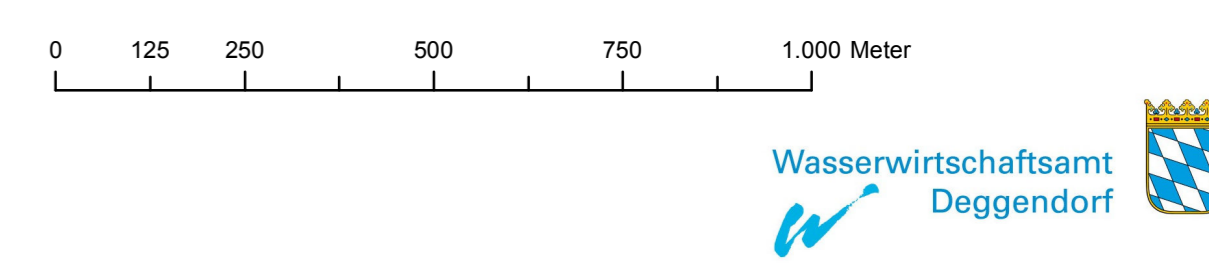
Erläuterung Textboxen

- Lage der Maßnahme Fluss-km
- Code/ By-Katalog 2.BP/ Erläuterung zu den geplanten Maßnahmen
- Rote Schrift: derzeit nicht durchführbar
- Graue Schrift: nachrichtlich aufgenommene Maßnahmen, nicht Bestandteil des UK

Maßnahmenträger

- Freistaat Bayern, Wasserwirtschaftsamt Deggendorf
- Bundesrepublik Deutschland, Staat. Bauamt Passau
- Bundesrepublik Deutschland, Wasserstraßen- und Schifffahrtsverwaltung
- Dritte
- Maßnahme bereits umgesetzt im Planungsgebiet
- Beschreibung der nachrichtlichen Maßnahmen:
- Maßnahme bereits umgesetzt, Österreich
- geplante Vermeidungs- und Kompensationsmaßnahmen im laufenden Planfeststellungsverfahren

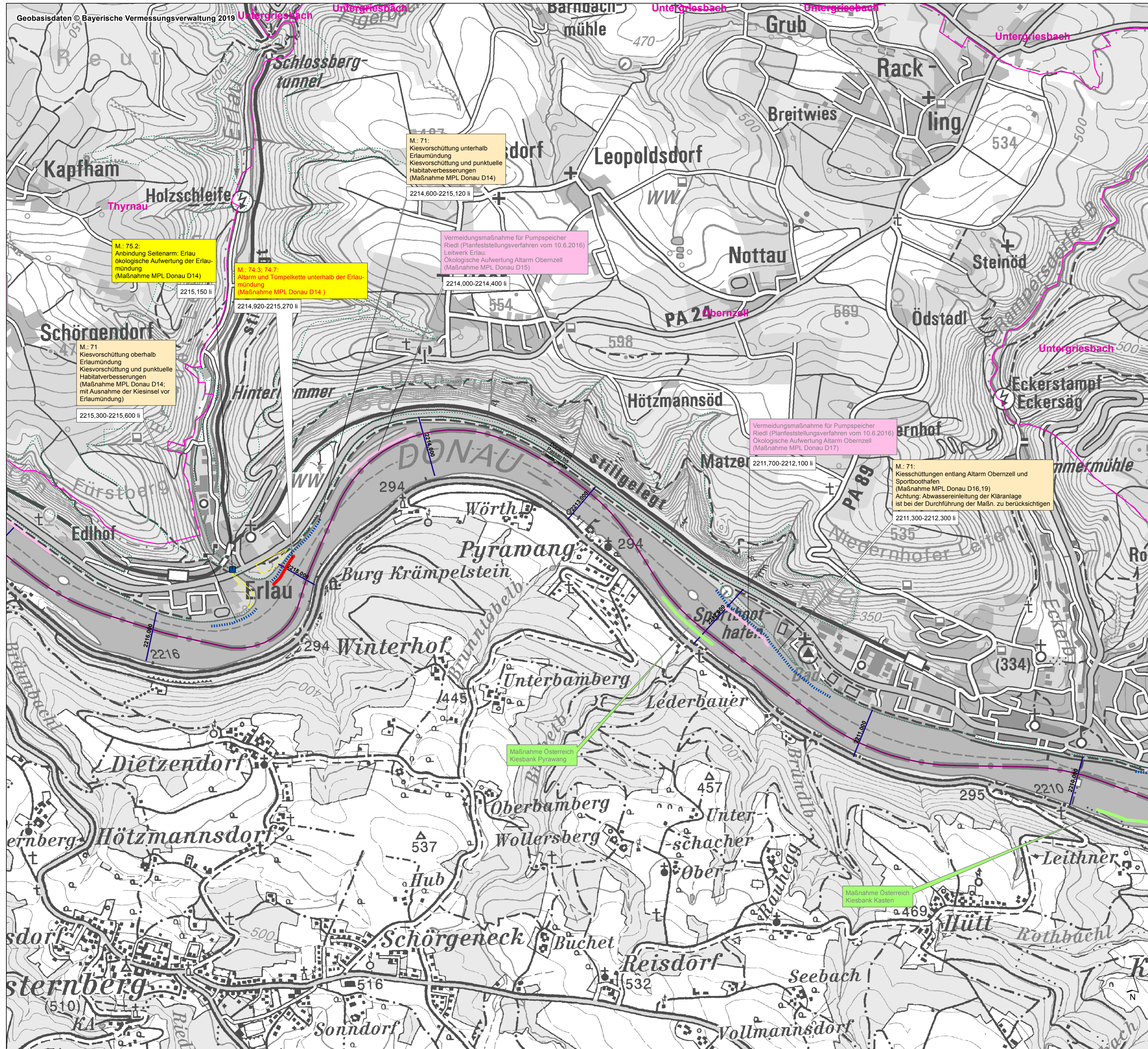
Alle vorgeschlagenen Maßnahmen stehen unter dem Vorbehalt, dass bei deren Umsetzung der Hochwasserschutz (die Hochwasserneutralität) vollständig gewährleistet werden muss.



Gew. I; Grenzgew.; Bundeswasserstr. Donau



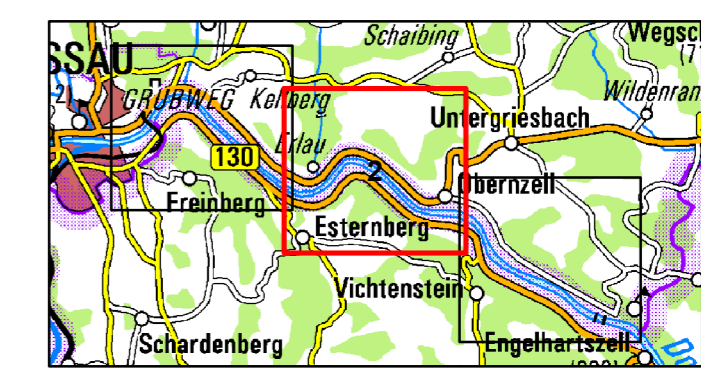

Index	Bemerkung	geänd. am	Name	gepr. am	Name
Vorhaben:	Umsetzungskonzept Donau von Passau bis Staatsgrenze FWK 1F_633		Anlage:	3	
Vorhabensträger:	Freistaat Bayern, WWA Deggendorf		Plan-Nr.:	1	
Landkreis:	Passau		Schutzvermerk/Dateiname:	UK_Donau_Pa_Jochenstein_5	
Gemeinde:	Passau, Thyrnau, Oberzell, Untergriesbach		entw.:	C. Pantke	14.05.2019
Fluss-km:	2201,770- 2225,770		gez.:	C. Pantke	
Maßstab:	1:10.000		gepr.:	M. Gleixner	31.5.19
Entwurfsverfasser:	Wasserwirtschaftsamt Deggendorf Detterstraße 20 94469 Deggendorf		Vorhabensträger:	Wasserwirtschaftsamt Deggendorf 94469 Deggendorf	
Datum:	14.05.2019 Gez. Christa Pantke Unterschrift Entwurfsverfasser		Datum:	14.05.2019 Gez. Gleixner Unterschrift Vorhabensträger	



Legende

- Staatsgrenze
 - Gemeindegrenzen
 - Grenze FFH-Gebiet
 - Flusskilometrierung
- Durchführung punktueller Maßnahmen**
- Bewirtschaftungsplan 2 (2016-2021)
 - Bewirtschaftungsplan 3 (2022-2027)
 - derzeit nicht durchführbar
 - bereits umgesetzte Maßnahmen im Planungsbereich
 - Nachrichtlich aufgenommene Maßnahmen (nicht Bestandteil UK)
 - bereits durchgeführte Maßnahmen auf der österreichischen Seite
 - geplante Vermeidungs- und Kompensationsmaßnahmen im laufenden Planfeststellungsverfahren
- Durchführung linearer Maßnahmen**
- Bewirtschaftungsplan 2 (2016-2021)
 - - - Bewirtschaftungsplan 3 (von 2022-2027)
 - derzeit nicht durchführbar
 - bereits umgesetzte Maßnahmen im Planungsbereich
 - - - Nachrichtlich aufgenommene Maßnahmen (nicht Bestandteil UK)
 - - - bereits durchgeführte Maßnahmen auf der österreichischen Seite
 - - - geplante Vermeidungs- und Kompensationsmaßnahmen im laufenden Planfeststellungsverfahren
- Massnahmen**
- Grunderwerb geplant
- Erläuterung Textboxen**
- Lage der Maßnahme Fluss-km
 - Code/ By-Katalog 2.BP/ Erläuterung zu den geplanten Maßnahmen
 - Rote Schrift: derzeit nicht durchführbar
 - Graue Schrift: nachrichtlich aufgenommene Maßnahmen, nicht Bestandteil des UK
- Maßnahmenträger**
- Freistaat Bayern, Wasserwirtschaftsamt Deggendorf
 - Bundesrepublik Deutschland, Staat. Bauamt Passau
 - Bundesrepublik Deutschland, Wasserstraßen- und Schifffahrtsverwaltung
 - Dritte
 - Maßnahme bereits umgesetzt im Planungsbereich
- Beschreibung der nachrichtlichen Maßnahmen:
- Maßnahme bereits umgesetzt, Österreich
 - geplante Vermeidungs- und Kompensationsmaßnahmen im laufenden Planfeststellungsverfahren

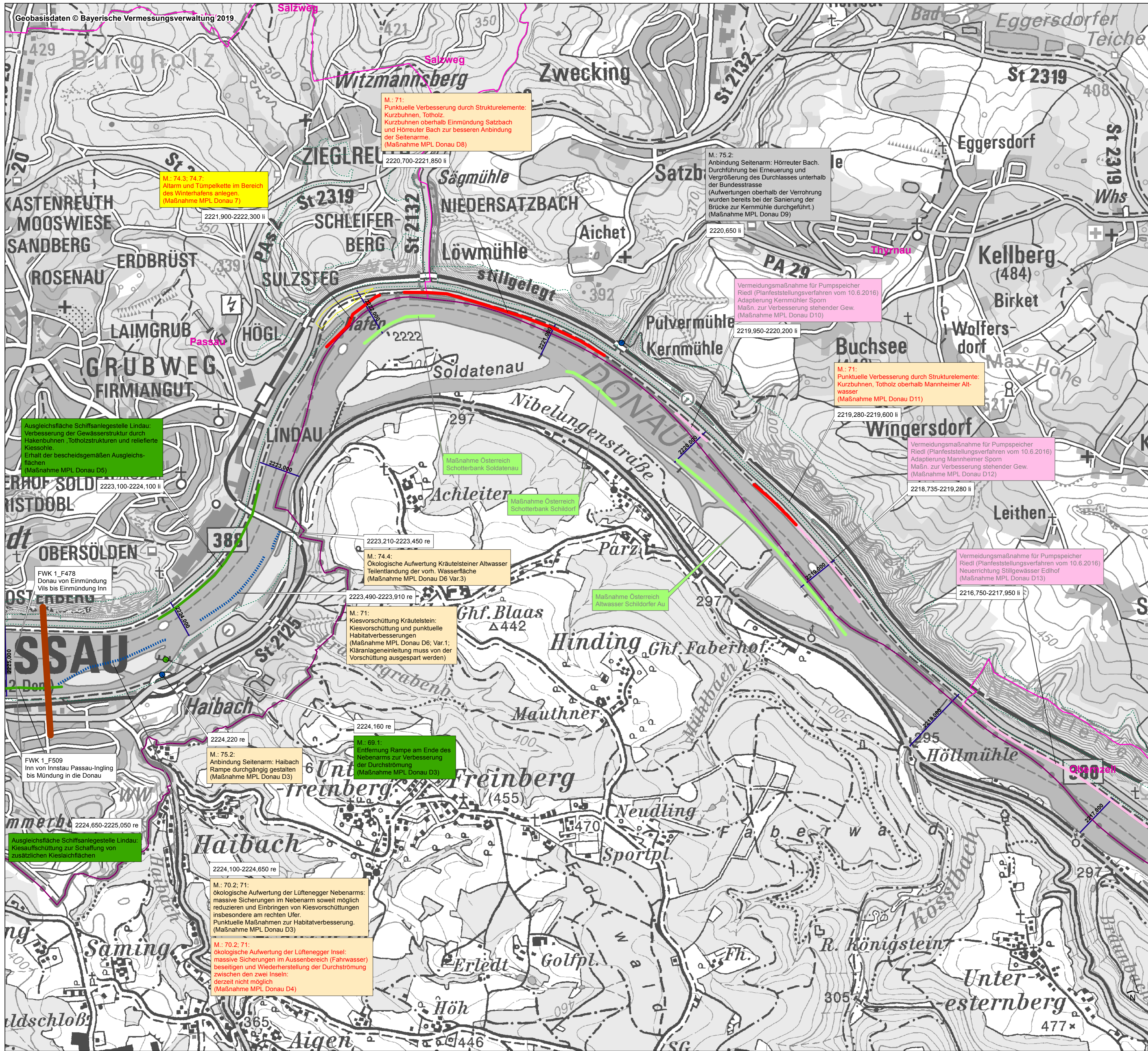
Alle vorgeschlagenen Maßnahmen stehen unter dem Vorbehalt, dass bei deren Umsetzung der Hochwasserschutz (die Hochwasserneutralität) vollständig gewährleistet werden muss.



Gew. I; Grenzgew.; Bundeswasserstr. Donau



Index	Bemerkung	geänd. am	Name	gepr. am	Name
Vorhaben: Umsetzungskonzept Donau von Passau bis Staatsgrenze FWK 1F_633			Anlage:	3	
Vorhabensträger: Freistaat Bayern, WWA Deggendorf			Plan-Nr.:	2	
Landkreis: Passau			Schutzvermerk/Dateiname:	UK_Donau_Pa_Jochheim_5	
Gemeinde: Passau, Thyrnau, Oberzell, Untergriesbach			entw. C. Pantke	14.05.2019	
Fluss-km: 2201,770- 2225,770			gez. C. Pantke		
Maßstab: 1:10.000			gepr. M. Gleixner	31.5.19	
Wasserwirtschaftsamt Deggendorf Detterstraße 20 94469 Deggendorf		Wasserwirtschaftsamt Deggendorf Detterstraße 20 94469 Deggendorf			
Entwurfsverfasser: Gez. Christa Pantke		Vorhabensträger		Wasserwirtschaftsamt Deggendorf	
Datum: 14.05.2019		Datum: 14.05.2019		Datum: 14.05.2019	
Unterschrift Entwurfsverfasser		Unterschrift Vorhabensträger		Unterschrift Vorhabensträger	



Legende

- Staatsgrenze
- Gemeindegrenzen
- Grenze FFH-Gebiet
- Flusskilometrierung

Durchführung punktueller Maßnahmen

- Bewirtschaftungsplan 2 (2016-2021)
- Bewirtschaftungsplan 3 (2022-2027)
- derzeit nicht durchführbar
- bereits umgesetzte Maßnahmen im Planungsbereich
- Nachrichtlich aufgenommene Maßnahmen (nicht Bestandteil UK)
- bereits durchgeführte Maßnahmen auf der österreichischen Seite
- geplante Vermeidungs- und Kompensationsmaßnahmen im laufenden Planfeststellungsverfahren

Durchführung linearer Maßnahmen

- Bewirtschaftungsplan 2 (2016-2021)
- Bewirtschaftungsplan 3 (von 2022-2027)
- derzeit nicht durchführbar
- bereits umgesetzte Maßnahmen im Planungsbereich
- Nachrichtlich aufgenommene Maßnahmen (nicht Bestandteil UK)
- bereits durchgeführte Maßnahmen auf der Österreichischen Seite
- geplante Vermeidungs- und Kompensationsmaßnahmen im laufenden Planfeststellungsverfahren

Massnahmen

- Grunderwerb geplant

Erläuterung Textboxen

- 2207,310 II Lage der Maßnahme Fluss-km
- M.: 75.2: Anbindung Seitenarm: Krähbühl ökologische Aufwertung der Krähbühlung (Maßnahme MPL Donau D21) Code/By-Katalog 2.BP/ Erläuterung zu den geplanten Maßnahmen
- Rote Schrift: derzeit nicht durchführbar
- Graue Schrift: nachrichtlich aufgenommene Maßnahmen, nicht Bestandteil des UK

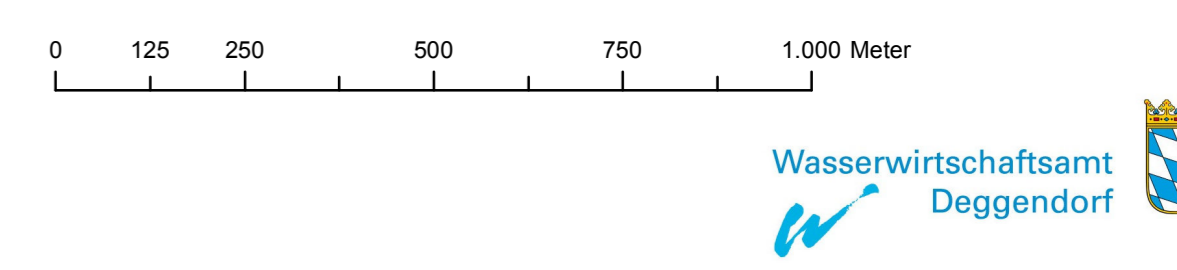
Maßnahmenträger

- Freistaat Bayern, Wasserwirtschaftsamt Deggendorf
- Bundesrepublik Deutschland, Staatl. Bauamt Passau
- Bundesrepublik Deutschland, Wasserstraßen- und Schifffahrtsverwaltung
- Dritte
- Maßnahme bereits umgesetzt im Planungsbereich

Beschreibung der nachrichtlichen Maßnahmen:

- Maßnahme bereits umgesetzt, Österreich
- geplante Vermeidungs- und Kompensationsmaßnahmen im laufenden Planfeststellungsverfahren

Alle vorgeschlagenen Maßnahmen stehen unter dem Vorbehalt, dass bei deren Umsetzung der Hochwasserschutz (die Hochwasserneutralität) vollständig gewährleistet werden muss.



Gew. I; Grenzgew.; Bundeswasserstr. Donau



Index	Bemerkung	geänd. am	Name	gepr. am	Name
Vorhaben:	Umsetzungskonzept Donau von Passau bis Staatsgrenze FWK 1F_633		Anlage:	3	
Vorhabensträger:	Freistaat Bayern, WWA Deggendorf		Plan-Nr.:	3	
Landkreis:	Passau		Schutzvermerk/Dateiname:		
Gemeinde:	Passau, Thyraun, Oberzell, Untergriesbach		entw. C. Panke	14.05.2019	
Fluss-km	2201,770- 2225,770		gez. C. Panke		
Maßstab:	1:10.000		gepr. M. Gleixner	31.5.19	
Entwurfsverfasser:	Wasserwirtschaftsamt Deggendorf Deterstraße 20 94469 Deggendorf		Vorhabensträger:	Wasserwirtschaftsamt Deggendorf Deterstraße 20 94469 Deggendorf	
Datum:	14.05.2019		Gez. Christa Panke	14.05.2019	Gez. Gleixner
	Unterschrift Entwurfsverfasser			Unterschrift Vorhabensträger	